



Общество с ограниченной ответственностью
«НОВЫЕ РЕСУРСЫ»

Заказчик – **ПАО «Нижнекамскнефтехим»**

«Реконструкция линейного сооружения - имущественный комплекс «Управление этиленопроводов» на участке Нижнекамск – Казань. Модернизация объектов для транспортировки этилена с учётом дополнительных объемов от ЭП-600»

ДОКУМЕНТАЦИЯ ПО ПЛАНИРОВКЕ ТЕРРИТОРИИ

Проект планировки территории

Раздел 4. Материалы по обоснованию проекта планировки территории.
Пояснительная записка

Часть 2. Пояснительная записка (продолжение 1)

НКНХ.5273-ППТ4.2

Том 4.2

2024



Общество с ограниченной ответственностью
«НОВЫЕ РЕСУРСЫ»

Заказчик – **ПАО «Нижнекамскнефтехим»**

«Реконструкция линейного сооружения - имущественный комплекс «Управление этиленопроводов» на участке Нижнекамск – Казань. Модернизация объектов для транспортировки этилена с учётом дополнительных объемов от ЭП-600»

ДОКУМЕНТАЦИЯ ПО ПЛАНИРОВКЕ ТЕРРИТОРИИ

Проект планировки территории

Раздел 4. Материалы по обоснованию проекта планировки территории.
Пояснительная записка

Часть 2. Пояснительная записка (продолжение 1)

НКНХ.5273-ППТ4.2

Том 4.2

Руководитель проектов

(подпись, дата)

А.С. Махов

Главный инженер проекта

(подпись, дата)

С.А. Дордий

2024

Взам. инв. №	
Подп. и дата	
Инв. № подл.	



**ГЕО
СЕРВИС**

ООО «Геосервис»
Россия, 197198, г. Санкт-Петербург,
Малый проспект ПС, дом 5, литер Б, помещение 301
тел.: +7 (812) 456-70-86
e-mail: officegeo@geo-sz.ru
официальный сайт www.geo-sz.ru
ИНН 7813522944

Заказчик – ПАО «Нижнекамскнефтехим»

«Реконструкция линейного сооружения - имущественный комплекс «Управление этиленопроводов» на участке Нижнекамск – Казань. Модернизация объектов для транспортировки этилена с учётом дополнительных объемов от ЭП-600»

ДОКУМЕНТАЦИЯ ПО ПЛАНИРОВКЕ ТЕРРИТОРИИ

Проект планировки территории

Раздел 4. Материалы по обоснованию проекта планировки территории.
Пояснительная записка

Часть 2. Пояснительная записка (продолжение 1)

НКНХ.5273-ППТ4.2

Том 4.2

Технический директор

М.С. Кочетова

(подпись, дата)

Руководитель отдела

О.А. Ермолина

(подпись, дата)



2024

Взам. инв. №	
Подп. и дата	
Инв. № подл.	






СОДЕРЖАНИЕ ТОМА

Обозначение	Наименование	Примечание
НКНХ.5273-ППТ4.2-С	Содержание тома 4.2	Лист 3
НКНХ.5273-ДПТ.СД	Состав документации по планировке территории	Выпускается отдельным томом 0
НКНХ.5273-ППТ4.2	Раздел 4. Материалы по обоснованию проекта планировки территории. Пояснительная записка. Часть 2. Пояснительная записка (продолжение 1)	Лист 4

Взам. инв. №	Подп. и дата	НКНХ.5273-ППТ4.2-С						Стадия	Лист	Листов
		Изм.	Кол.уч	Лист	№док.	Подп.	Дата			
Инв. № подл.	Разраб.	Гурьева	<i>М.М.</i>	25.11.24	Содержание тома 4.2	1	ГЕО СЕРВИС	1	1	
	Проверил	Зюбан	<i>Д.В.</i>	25.11.24						
	Рук. отдела	Ермолина	<i>Е.В.</i>	25.11.24						
	Директор	Кочетова	<i>О.Н.</i>	25.11.24						

СОДЕРЖАНИЕ

Приложение А	Ведомость пересекаемых автомобильных дорог основной ниткой этиленопровода.....	2
Приложение Б	Ведомость пересекаемых железных дорог основной ниткой и резервными нитками этиленопровода.....	19
Приложение В	Ведомость пересекаемых подземных коммуникаций основной ниткой этиленопровода.....	20
Приложение Г	Ведомость пересекаемых наземных коммуникаций основной ниткой этиленопровода.....	26
Приложение Д	Ведомость пересекаемых водотоков основной ниткой этиленопровода.....	31
Таблица регистрации изменений.....		36

Взам. инв. №									
	Подп. и дата								
Инв. № подл.							НКНХ.5273-ППТ4.2		
	Изм.	Кол.уч	Лист	№док.	Подп.	Дата			
	Разраб.	Гурьева			25.11.24	Раздел 4. Материалы по обоснованию проекта планировки территории. Пояснительная записка Часть 2. Пояснительная записка (продолжение 1)	Стадия	Лист	Листов
	Проверил	Зюбан			25.11.24			1	35
	Рук. отдела	Ермолина			25.11.24				
Директор	Кочетова			25.11.24					

**ПРИЛОЖЕНИЕ А – ВЕДОМОСТЬ ПЕРЕСЕКАЕМЫХ АВТОМОБИЛЬНЫХ ДОРОГ
ОСНОВНОЙ НИТКОЙ ЭТИЛЕНОПРОВОДА (НА 16 ЛИСТАХ)**

№ п/п	Пикет	Плюсовка, м	Наименование дороги	Категория дороги	Владелец
Участок этиленопровода «Нижекамск - Казань» от Нижекамской КС до р. Кама					
1.	0	18,94	Автомобильная дорога с усовершенствованным покрытием	IV	ПАО «НКНХ»
2.	0	57,75	бет. дорога	V	МО «Город Нижекамск»
3.	2	11,85	Грунтовая дорога	-	-
4.	7	58,97	Грунтовая дорога	-	-
5.	10	72,81	Грунтовая дорога	-	-
6.	12	69,41	Грунтовая дорога	-	-
7.	16	70	Автодорога подъездная к ПС 220кВ Бегишево	V	АО «Сетевая компания»
8.	20	97,48	Грунтовая дорога	-	-
9.	35	66,71	Обычная автомобильная дорога (нескоростная автомобильная дорога) н.п. Иштеряково - ГПС Нижекас-2	IV	Государственное казенное учреждение "Главное управление содержания и развития дорожно-транспортного комплекса Татарстана при Министерстве транспорта и дорожного хозяйства Республики Татарстан"
10.	38	84,62	Грунтовая дорога	-	-
11.	43	54,02	Грунтовая дорога	-	-
12.	50	67,8	Грунтовая дорога	-	-
13.	52	70,12	Грунтовая дорога	-	-
14.	54	64,66	Грунтовая дорога	-	-
15.	55	64,67	Обычная автомобильная дорога (нескоростная автомобильная дорога) н.п. Иштеряково – пром.база	IV	Государственное казенное учреждение "Главное управление содержания и развития дорожно-транспортного комплекса Татарстана при Министерстве транспорта и дорожного хозяйства Республики Татарстан"
16.	67	86,9	Грунтовая дорога	-	-

Взам. инв. №	
Подп. и дата	
Инв. № подл.	

Изм.	Кол.уч.	Лист	№ док	Подп.	Дата	НКНХ.5273-ППТ4.2	Лист
							2

№ п/п	Пикет	Плюсовка, м	Наименование дороги	Категория дороги	Владелец
110.	583	32,82	Автодорога посёлок Фермы №2 с-за "Мамадышский" до автодороги М-7 "Волга"-Крященный Пакшин Обычная автомобильная дорога (нескоростная автомобильная дорога)	V	Исполнительный комитет Красногорского сельского поселения Мамадышского муниципального района Республики Татарстан
111.	589	35,08	полевая дорога	-	-
Участок этиленопровода «Нижнекамск - Казань» от р. Кама до а.д. Татарская Икшурма - Большой Арташ					
1.	605	82,47	М-7 "Волга" - Секинь Обычная автомобильная дорога (нескоростная автомобильная дорога)	IV	Государственное казенное учреждение "Главное управление содержания и развития дорожно-транспортного комплекса Татарстана при Министерстве транспорта и дорожного хозяйства Республики Татарстан"
2.	608	84,09	лесн. дорога	-	-
3.	615	8,85	лесн. дорога	-	-
4.	642	69,23	М-7 "Волга" Москва - Владимир - Нижний Новгород - Казань Обычная автомобильная дорога (скоростная автомобильная дорога)	IB	Государственное казенное учреждение "Главное управление содержания и развития дорожно-транспортного комплекса Татарстана при Министерстве транспорта и дорожного хозяйства Республики Татарстан"
5.	656	97,9	лесн. дорога	-	-
6.	665	24,98	лесн. дорога	-	-
7.	666	93,77	лесн. дорога	-	-
8.	671	76,12	лесн. дорога	-	-
9.	672	34,78	лесн. дорога	-	-
10.	678	17,23	лесн. дорога	-	-
11.	691	76,62	лесн. дорога	-	-
12.	695	61,05	лесн. дорога	-	-
13.	700	94,17	лесн. дорога	-	-
14.	708	17,9	грунтовая дорога	-	-
15.	709	37,13	лесн. дорога	-	-
16.	711	71,65	лесн. дорога	-	-
17.	713	13,08	лесн. дорога	-	-
18.	720	99,69	лесн. дорога	-	-

Взам. инв. №

Подп. и дата

Инв. № подл.

Лист

7

НКНХ.5273-ППТ4.2

Изм. Кол.уч. Лист Недок Подп. Дата

№ п/п	Пикет	Плюсовка, м	Наименование дороги	Категория дороги	Владелец
19.	728	38,51	лесн. дорога	-	-
20.	733	89,39	грунтовая дорога	-	-
21.	736	31,41	грунтовая дорога	-	-
22.	738	58,32	лесн. дорога	-	-
23.	741	10,11	лесн. дорога	-	-
24.	749	20,69	лесн. дорога	-	-
25.	753	25,82	лесн. дорога	-	-
26.	757	93,6	лесн. дорога	-	-
27.	763	83,42	полевая дорога	-	-
28.	773	85,13	полевая дорога	-	-
29.	783	45,76	полевая дорога	-	-
30.	800	36,88	полевая дорога	-	-
31.	803	69,14	"Мамадыш - Тюлячи" - Малые Кирмени Обычная автомобильная дорога (нескоростная автомобильная дорога)	IV	Государственное казенное учреждение "Главное управление содержания и развития дорожно-транспортного комплекса Татарстана при Министерстве транспорта и дорожного хозяйства Республики Татарстан"
32.	810	32,05	лесн. дорога	-	-
33.	818	44,92	полевая дорога	-	-
34.	827	8,69	полевая дорога	-	-
35.	843	23,95	лесн. дорога	-	-
36.	859	73,09	полевая дорога	-	-
37.	868	94	полевая дорога	-	-
38.	877	80,59	грунтовая дорога	V	Суньское сельское поселение Мамадышского муниципального района Республики Татарстан
39.	892	36,01	Автодорога «Мамадыш - Тюлячи» - Верхняя Сунь	IV	Исполнительный комитет Суньского сельского поселения Мамадышского муниципального района Республики Татарстан
40.	914	19,45	лесн. дорога	-	-
41.	916	30,71	лесн. дорога	-	-
42.	916	79,49	лесн. дорога	-	-
43.	920	43,81	лесн. дорога	-	-
44.	949	59,88	полевая дорога	-	-
45.	956	55,11	полевая дорога	-	-

Взам. инв. №

Подп. и дата

Инв. № подл.

НКНХ.5273-ППТ4.2

Лист

8

№ п/п	Пикет	Плюсовка, м	Наименование дороги	Категория дороги	Владелец
46.	962	69,74	лесн. дорога	-	-
47.	968	10,31	полевая дорога	-	-
48.	974	26,63	полевая дорога	-	-
49.	979	10,48	полевая дорога	-	-
50.	993	40,77	полевая дорога	-	-
51.	1006	48,84	полевая дорога	-	-
52.	1006	73,73	Автомобильные дороги с усовершенствованным покрытием	V	Никифоровское сельское поселение Мамадышского муниципального района Республики Татарстан
53.	1012	17,53	Автомобильные дороги с усовершенствованным покрытием	IV	Государственное казенное учреждение "Главное Управление содержания и развития дорожно-транспортного комплекса Татарстана при Министерстве транспорта и дорожного хозяйства Республики Татарстан"
54.	1023	49,79	лесн. дорога	-	-
Участок этиленопровода «Нижекамск - Казань» от а.д. Татарская Икшурма - Большой Арташ до ж.д.					
1.	1053	74,1	полевая дорога	-	-
2.	1066	88,18	полевая дорога	-	-
3.	1075	9,26	полевая дорога	-	-
4.	1080	68,92	полевая дорога	-	-
5.	1093	90,98	полевая дорога	-	-
6.	1112	37,1	полевая дорога	-	-
7.	1118	24,91	полевая дорога	-	-
8.	1130	46,58	полевая дорога	-	-
9.	1149	27,99	полевая дорога	-	-
10.	1157	79,94	полевая дорога	-	-
11.	1158	5,26	Обычная автомобильная дорога (нескоростная автомобильная дорога)	IV	Государственное казенное учреждение "Главное Управление содержания и развития дорожно-транспортного комплекса Татарстана при Министерстве транспорта и дорожного хозяйства Республики Татарстан"
12.	1176	65,68	полевая дорога	-	-
13.	1186	68,7	полевая дорога	-	-
14.	1192	3,35	грунтовая дорога	-	-
15.	1194	21,85	полевая дорога	-	-
16.	1196	17,27	полевая дорога	-	-

Взам. инв. №

Подп. и дата

Инв. № подл.

Лист

9

НКНХ.5273-ППТ4.2

Изм. Кол.уч. Лист Недок Подп. Дата

№ п/п	Пикет	Плюсовка, м	Наименование дороги	Категория дороги	Владелец
17.	1218	14,84	полевая дорога	-	-
18.	1220	24,11	полевая дорога	-	-
19.	1221	82,49	полевая дорога	-	-
20.	1223	48,36	полевая дорога	-	-
21.	1225	54,38	полевая дорога	-	-
22.	1227	41,78	полевая дорога	-	-
23.	1227	57,57	полевая дорога	-	-
24.	1233	30,29	полевая дорога	-	-
25.	1240	53,7	грунтовая дорога	-	-
26.	1244	26,15	полевая дорога	-	-
27.	1256	24,89	полевая дорога	-	-
28.	1258	53,63	полевая дорога	-	-
29.	1268	28,13	полевая дорога	-	-
30.	1274	2,67	полевая дорога	-	-
31.	1286	44,75	полевая дорога	-	-
32.	1289	56,74	полевая дорога	-	-
33.	1291	49,83	грунтовая дорога	-	-
34.	1294	80,55	грунтовая дорога	-	-
35.	1296	16,08	полевая дорога	-	-
36.	1297	27,07	полевая дорога	-	-
37.	1300	89,52	полевая дорога	-	-
38.	1315	44,78	Обычная автомобильная дорога (нескоростная автомобильная дорога)	IV	Государственное казенное учреждение "Главное Управление содержания и развития дорожно-транспортного комплекса Татарстана при Министерстве транспорта и дорожного хозяйства Республики Татарстан"
39.	1322	37,56	полевая дорога	-	-
40.	1338	84,91	полевая дорога	-	-
41.	1347	59,68	Обычная автомобильная дорога (нескоростная автомобильная дорога)	III	Государственное казенное учреждение "Главное Управление содержания и развития дорожно-транспортного комплекса Татарстана при Министерстве транспорта и дорожного хозяйства Республики Татарстан"
42.	1347	81,13	полевая дорога	-	-
43.	1362	39,47	полевая дорога	-	-
44.	1375	11,68	грунтовая дорога	-	-

Взам. инв. №

Подп. и дата

Инв. № подл.

Лист

10

НКНХ.5273-ППТ4.2

Изм. Кол.уч. Лист Недок Подп. Дата

№ п/п	Пикет	Плюсовка, м	Наименование дороги	Категория дороги	Владелец
45.	1389	53,3	полевая дорога	-	-
46.	1399	73,71	полевая дорога	-	-
47.	1405	49,59	полевая дорога	-	-
48.	1426	57,61	грунтовая дорога	-	-
49.	1429	5,34	полевая дорога	-	-
50.	1432	33	полевая дорога	-	-
51.	1434	52,9	полевая дорога	-	-
52.	1441	60,76	полевая дорога	-	-
53.	1442	48,74	полевая дорога	-	-
54.	1449	77,56	грунтовая дорога	-	-
55.	1464	71,94	полевая дорога	-	-
56.	1466	50,66	полевая дорога	-	-
57.	1471	43,05	Обычная автомобильная дорога (нескоростная автомобильная дорога) Арск - Тюлячи	IV	Государственное казенное учреждение "Главное Управление содержания и развития дорожно-транспортного комплекса Татарстана при Министерстве транспорта и дорожного хозяйства Республики Татарстан"
58.	1475	38,99	полевая дорога	-	-
59.	1492	92,35	полевая дорога	-	-
60.	1512	94,6	полевая дорога	-	-
61.	1513	12,49	полевая дорога	-	-
62.	1513	49,28	полевая дорога	-	-
63.	1524	45,19	полевая дорога	-	-
64.	1548	73,83	полевая дорога	-	-
65.	1553	64,35	полевая дорога	-	-
66.	1565	80,45	грунтовая дорога	-	-
67.	1572	50,04	полевая дорога	-	-
68.	1577	10,06	полевая дорога	-	-
69.	1577	40,45	полевая дорога	-	-
70.	1587	23,56	грунтовая дорога	-	-
71.	1594	9,09	полевая дорога	-	-
72.	1595	61,85	полевая дорога	-	-
73.	1603	5,43	полевая дорога	-	-
74.	1607	25,71	Обычная автомобильная дорога (нескоростная автомобильная дорога)	IV	Государственное казенное учреждение "Главное Управление содержания и развития дорожно-транспортного комплекса Татарстана при Министерстве транспорта и

Взам. инв. №

Подп. и дата

Инв. № подл.

Лист

11

НКНХ.5273-ППТ4.2

Изм. Кол.уч. Лист Недок Подп. Дата

№ п/п	Пикет	Плюсовка, м	Наименование дороги	Категория дороги	Владелец
					дорожного хозяйства Республики Татарстан"
75.	1619	36,96	полевая дорога	-	-
76.	1623	67,38	полевая дорога	-	-
77.	1626	32,29	полевая дорога	-	-
78.	1642	9,32	полевая дорога	-	-
79.	1644	92,6	полевая дорога	-	-
80.	1653	24,24	полевая дорога	-	-
81.	1655	40,46	полевая дорога	-	-
82.	1664	87,65	полевая дорога	-	-
83.	1675	51,34	полевая дорога	-	-
84.	1684	52,9	полевая дорога	-	-
85.	1685	18	полевая дорога	-	-
86.	1691	98,15	полевая дорога	-	-
87.	1693	11,53	грунтовая дорога	-	-
88.	1713	39,18	полевая дорога	-	-
89.	1741	35,62	полевая дорога	-	-
90.	1741	83,93	полевая дорога	-	-
91.	1742	61,14	полевая дорога	-	-
92.	1772	14,13	полевая дорога	-	-
93.	1781	56,5	полевая дорога	-	-
94.	1796	28,04	полевая дорога	-	-
95.	1799	88,03	Обычная автомобильная дорога (нескоростная автомобильная дорога)	IV	Государственное казенное учреждение "Главное Управление содержания и развития дорожно-транспортного комплекса Татарстана при Министерстве транспорта и дорожного хозяйства Республики Татарстан"
96.	1812	41,22	полевая дорога	-	-
97.	1839	21,68	полевая дорога	-	-
98.	1850	83,51	полевая дорога	-	-
99.	1851	3,47	полевая дорога	-	-
100.	1859	50,5	полевая дорога	-	-
101.	1874	61,54	грунтовая дорога	-	-
102.	1877	76,91	полевая дорога	-	-
103.	1889	14,59	полевая дорога	-	-
Участок магистрального этиленопровода «Нижекамск - Казань» от ж.д. до Казанской КС					
1.	1905	29,54	грунтовая дорога	-	-
2.	1906	6,76	грунтовая дорога	-	-

Взам. инв. №

Подп. и дата

Инв. № подл.

НКНХ.5273-ППТ4.2

Лист

12

№ п/п	Пикет	Плюсовка, м	Наименование дороги	Категория дороги	Владелец
3.	1917	59,4	щебеночная автодорога с. Ямашурма - ур. Новоселок	-	-
4.	1917	69,78	грунтовая дорога	-	-
5.	1922	12,32	грунтовая дорога	-	-
6.	1926	83,93	грунтовая дорога	-	-
7.	1927	55,73	грунтовая дорога	-	-
8.	1939	83,68	грунтовая дорога	-	-
9.	1943	93,85	грунтовая дорога	-	-
10.	1951	48,9	полевая дорога	-	-
11.	1953	16,23	полевая дорога	-	-
12.	1978	85,56	автодорога "Казань-Малмыж"-Шапши	IV	Государственное казенное учреждение "Главное Управление содержания и развития дорожно-транспортного комплекса Татарстана при Министерстве транспорта и дорожного хозяйства Республики Татарстан"
13.	1998	2,35	автодорога М-7 "Волга" Москва - Владимир - Нижний Новгород – Казань Подъезд к г. Киров Р-242	III	ФКУ "Волго-Вятскуправтодор"
14.	2001	3,82	грунтовая дорога	-	-
15.	2005	26,23	грунтовая дорога	-	-
16.	2006	33,64	грунтовая дорога	-	-
17.	2008	71,41	грунтовая дорога	-	-
18.	2020	53,61	грунтовая дорога	-	-
19.	2022	22,67	грунтовая дорога	-	-
20.	2022	70,99	грунтовая дорога	-	-
21.	2025	48,08	грунтовая дорога	-	-
22.	2028	55,11	грунтовая дорога	-	-
23.	2029	17,01	грунтовая дорога	-	-
24.	2034	0,35	грунтовая дорога	-	-

Взам. инв. №

Подп. и дата

Инв. № подл.

Лист

13

НКНХ.5273-ППТ4.2

Изм. Кол.уч. Лист Недок Подп. Дата

№ п/п	Пикет	Плюсовка, м	Наименование дороги	Категория дороги	Владелец
25.	2036	89,84	автодорога Ташлы Ковали - Сосновка - ст. Бирюли	IV	Государственное казенное учреждение "Главное Управление содержания и развития дорожно-транспортного комплекса Татарстана при Министерстве транспорта и дорожного хозяйства Республики Татарстан"
26.	2037	54,28	грунтовая дорога	-	-
27.	2047	42,07	Автодорога к сад.уч.-д. Кирилловка	V	Бирюлинское сельское поселение Высокогорского муниципального района Республики Татарстан
28.	2061	23,89	грунтовая дорога	-	-
29.	2062	20,96	грунтовая дорога	-	-
30.	2067	33,07	грунтовая дорога	-	-
31.	2077	71,7	грунтовая дорога	-	-
32.	2087	51,58	грунтовая дорога	-	-
33.	2088	35,61	грунтовая дорога	-	-
34.	2093	56,43	грунтовая дорога	-	-
35.	2096	26,38	грунтовая дорога	-	-
36.	2103	89,37	грунтовая дорога	-	-
37.	2107	27,54	грунтовая дорога	-	-
38.	2107	68,03	грунтовая дорога	-	-
39.	2113	62,12	Автодорога Усады - Хохлово	IV	Государственное казенное учреждение "Главное Управление содержания и развития дорожно-транспортного комплекса Татарстана при Министерстве транспорта и дорожного хозяйства Республики Татарстан"
40.	2126	41,8	грунтовая дорога	-	-
41.	2141	15,33	Автодорога Каменка - Дубъязы - Большая Атня	V	Государственное казенное учреждение "Главное Управление содержания и развития дорожно-транспортного комплекса Татарстана при Министерстве транспорта и дорожного хозяйства Республики Татарстан"
42.	2142	43,09	грунтовая дорога	-	-
43.	2150	1,2	грунтовая дорога	-	-
44.	2157	78,77	грунтовая дорога	-	-
45.	2160	77,74	грунтовая дорога	-	-

Взам. инв. №

Подп. и дата

Инв. № подл.

НКНХ.5273-ППТ4.2

Лист

14

№ п/п	Пикет	Плюсовка, м	Наименование дороги	Категория дороги	Владелец
46.	2161	38,18	грунтовая дорога	-	-
47.	2161	53,59	грунтовая дорога	-	-
48.	2179	84,72	грунтовая дорога	-	-
49.	2180	20,29	грунтовая дорога	-	-
50.	2209	53,95	грунтовая дорога	-	-
51.	2215	51,23	асф. дорога эксплуатация автомобильной дороги "М-7 "Волга"- Альдермыш"	IV	Государственное казенное учреждение "Главное Управление содержания и развития дорожно- транспортного комплекса Татарстана при Министерстве транспорта и дорожного хозяйства Республики Татарстан"
52.	2216	78,9	грунтовая дорога	-	-
53.	2218	13,84	грунтовая дорога	-	-
54.	2227	94,09	грунтовая дорога	-	-
55.	2235	17,88	грунтовая дорога	-	-
56.	2237	12,3	грунтовая дорога	-	-
57.	2239	54,61	грунтовая дорога	-	-
58.	2247	40,38	грунтовая дорога	-	-
59.	2250	35,52	грунтовая дорога	-	-
60.	2251	87,64	лесная дорога	-	-
61.	2252	21,65	лесная дорога	-	-
62.	2252	69,4	лесная дорога	-	-
63.	2253	18,2	лесная дорога	-	-
64.	2261	60,96	грунтовая дорога	-	-
65.	2267	90,48	грунтовая дорога	-	-
66.	2283	21,93	грунтовая дорога	-	-
67.	2289	56,34	грунтовая дорога	-	-
68.	2293	98,43	грунтовая дорога	-	-
69.	2299	96,2	грунтовая дорога	-	-
70.	2308	97,83	лесная дорога	-	-
71.	2311	22,51	грунтовая дорога	-	-
72.	2323	47,06	грунтовая дорога	-	-
73.	2323	69,75	грунтовая дорога	-	-
74.	2342	52,7	грунтовая дорога	-	-
75.	2343	57,01	грунтовая дорога	-	-
76.	2348	12,5	грунтовая дорога	-	-
77.	2352	68,81	грунтовая дорога	-	-
78.	2353	1,07	грунтовая дорога	-	-
79.	2353	55,37	грунтовая дорога	-	-

Взам. инв. №

Подп. и дата

Инв. № подл.

Лист

15

НКНХ.5273-ППТ4.2

Изм. Кол.уч. Лист Недок Подп. Дата

№ п/п	Пикет	Плюсовка, м	Наименование дороги	Категория дороги	Владелец
80.	2359	15,97	грунтовая дорога	-	-
81.	2359	48,05	грунтовая дорога	-	-
82.	2392	64,64	грунтовая дорога	-	-
83.	2392	69,47	лесная дорога	-	-
84.	2398	55,03	грунтовая дорога	-	-
85.	2407	12,54	лесная дорога	-	-
86.	2415	43,92	грунтовая дорога	-	-
87.	2424	16,81	грунтовая дорога	-	-
88.	2432	72,42	лесная дорога	-	-
89.	2445	80,17	грунтовая дорога	-	-
90.	2446	0,46	лесная дорога	-	-
91.	2446	28,36	лесная дорога	-	-
92.	2446	52,38	лесная дорога	-	-
93.	2446	79,09	лесная дорога	-	-
94.	2447	11,44	лесная дорога	-	-
95.	2447	60,39	лесная дорога	-	-
96.	2448	6,53	лесная дорога	-	-
97.	2452	16,55	лесная дорога	-	-
98.	2452	96,51	лесная дорога	-	-
99.	2453	27,33	лесная дорога	-	-
100.	2453	57,72	лесная дорога	-	-
101.	2453	85,72	лесная дорога	-	-
102.	2454	18,76	лесная дорога	-	-
103.	2454	98,45	лесная дорога	-	-
104.	2457	1,18	грунтовая дорога	-	-
105.	2461	22,14	грунтовая дорога	-	-
106.	2465	73,98	грунтовая дорога	-	-
107.	2469	17,67	грунтовая дорога	-	-
108.	2473	80,36	грунтовая дорога	-	-
109.	2477	75,61	лесная дорога	-	-
110.	2486	36,17	грунтовая дорога	-	-
111.	2491	57,23	грунтовая дорога	-	-
112.	2492	23,66	грунтовая дорога	-	-

Взам. инв. №

Подп. и дата

Инв. № подл.

Лист

16

НКНХ.5273-ППТ4.2

Изм. Кол.уч. Лист Недок Подп. Дата

№ п/п	Пикет	Плюсовка, м	Наименование дороги	Категория дороги	Владелец
113.	2498	82,26	автодорога М-7 "Волга" Москва - Владимир - Нижний Новгород - Казань	IV	ФКУ "Волго-Вятскуправтодор"
114.	2499	93,29	грунтовая дорога	-	-
115.	2500	28,83	грунтовая дорога	-	-
116.	2502	21,39	грунтовая дорога	-	-
117.	2502	44,24	грунтовая дорога	-	-
118.	2502	95,58	грунтовая дорога	-	-
119.	2503	45,04	грунтовая дорога	-	-
120.	2505	98,42	грунтовая дорога	-	-
121.	2507	58,5	грунтовая дорога	-	-
122.	2509	25,25	грунтовая дорога	-	-
123.	2509	53,16	грунтовая дорога	-	-
124.	2511	13,71	грунтовая дорога	-	-
125.	2528	38,86	грунтовая дорога	-	-
126.	2534	48,26	грунтовая дорога	-	-
127.	2535	82,21	цем. дорога	-	-
128.	2536	11,13	асф. дорога	IV	ОАО «Нижнекамскнефтехим»
129.	2536	25,82	техн. проезд на промплощадке	-	-

Согласования Документации по планировке территории в части п. 12.10 ст. 45 Градостроительного кодекса Российской Федерации для категоризируемых дорог с жестким покрытием содержатся в Томе 4.5:

- АО «Сетевая компания» (Приложение 22 Тома 4.5);
- Государственное казенное учреждение «Главное управление содержания и развития дорожно-транспортного комплекса Татарстана при министерстве транспорта и дорожного хозяйства республики Татарстан» (Приложение 20 Тома 4.5);
- ФКУ «Федеральное управление автомобильных дорог Волго-Вятского региона Федерального дорожного агентства» (Приложение 21 Тома 4.5);

Взам. инв. №

Подп. и дата

Инв. № подл.

Лист

17

НКНХ.5273-ППТ4.2

Изм. Кол.уч. Лист Недок Подп. Дата

- ИК Нижнекамского муниципального района в части муниципального образования «Город Нижнекамск» (Приложение В Тома 4.5);
- ИК Сокольского сельского поселения Мамадышского муниципального района Республики Татарстан (Приложение П Тома 4.5);
- ИК Красногорского сельского поселения Мамадышского муниципального района Республики Татарстан (Приложение С Тома 4.5);
- ИК Суньского сельского поселения Мамадышского муниципального района Республики Татарстан (Приложение Х Тома 4.5);
- Совета Бирюлинского сельского поселения Мамадышского муниципального района Республики Татарстан (Приложение 9 Тома 4.5);
- ИК Никифоровского сельского поселения Мамадышского муниципального района Республики Татарстан (Приложение Ц Тома 4.5).

Ввиду того, что ПАО «НКНХ» является правообладателем линейного объекта, подлежащего реконструкции, в том числе лицом, которым выпущен Приказ на подготовку Документации по планировке территории, а также Генеральным заказчиком работ и Застройщиком, согласование по п. 12.10 ст. 45 Градостроительного кодекса Российской Федерации не прилагается.

Взам. инв. №	Подп. и дата	Инв. № подл.							Лист
			НКНХ.5273-ППТ4.2						18
			Изм.	Кол.уч.	Лист	Недок	Подп.	Дата	

**ПРИЛОЖЕНИЕ Б – ВЕДОМОСТЬ ПЕРЕСЕКАЕМЫХ ЖЕЛЕЗНЫХ ДОРОГ
ОСНОВНОЙ НИТКОЙ И РЕЗЕРВНЫМИ НИТКАМИ ЭТИЛЕНОВОДА
(НА 1 ЛИСТЕ)**

№ п/п	Пикет	Плюсовка, м	Наименование дороги	Ж/Д км, пикет места пересечения	Владелец, адрес, телефон, факс
Участок магистрального этиленовода «Нижекамск - Казань» от ж.д.до Казанской КС					
1.	2000	37.94	Горьковская железная дорога	824 км+542 м	ОАО РЖД

Изм.	Кол.уч.	Лист	№ док	Подп.	Дата
Изм.	Кол.уч.	Лист	№ док	Подп.	Дата

Изм.	Кол.уч.	Лист	№ док	Подп.	Дата

НКНХ.5273-ППТ4.2

Лист
19

**ПРИЛОЖЕНИЕ В – ВЕДОМОСТЬ ПЕРЕСЕКАЕМЫХ ПОДЗЕМНЫХ КОММУНИКАЦИЙ
ОСНОВНОЙ НИТКОЙ ЭТИЛЕНОВОДА (НА 6 ЛИСТАХ)**

№ п/п	Пикет	Плюсовка, м	Наименование коммуникаций	Владелец
Участок этиленовода «Нижекамск - Казань» от Нижекамской КС до р. Кама				
1.	0	9,32	Канализация ливневая	УЭТП НКНХ
2.	0	12,7	Канализация бытовая	УЭТП НКНХ
3.	0	22,23	Водопровод пожарный	УЭТП НКНХ
4.	0	24,24	КЛ 0,4 кВ этиленовода	УЭТП НКНХ
5.	0	28,54	Каб.связи	УЭТП НКНХ
6.	0	29,06	КЛ 0,4 кВ	УЭТП НКНХ
7.	0	52,73	КЛ 0,4 кВ этиленовода	УЭТП НКНХ
8.	0	54,28	Кабель связи этиленовода	УЭТП НКНХ
9.	0	63,89	Этиленовод Нижекамск- Казань	УЭТП НКНХ
10.	0	74,96	Этиленовод Нижекамск- Уфа-Стерлитамак-Салават	УЭТП НКНХ
11.	2	12,16	Провод-спутник водовода	АО Нинекамсктехуглерод
12.	2	13,86	Водовод	АО Нинекамсктехуглерод
13.	2	18,12	Водовод	АО Нинекамсктехуглерод
14.	8	26,23	Газопровод высокого давления	ООО Газотранспортная компания
15.	8	39,98	Газопровод высокого давления	ООО "Газпром трансгаз Казань"
16.	8	44,63	Газопровод высокого давления	ООО "Газпром трансгаз Казань"
17.	8	53,58	Газопровод высокого давления	ООО "Газпром трансгаз Казань"
18.	8	57,13	Газопровод высокого давления	ООО "Газпром трансгаз Казань"
19.	10	9,3	Водопровод питьевой и противопожарной воды проектируемый	Владелец не установлен

Взам. инв. №

Подп. и дата

Инв. № подл.

Лист

20

НКНХ.5273-ППТ4.2

Изм. Кол.уч. Лист Недок Подп. Дата

№ п/п	Пикет	Плюсовка, м	Наименование коммуникаций	Владелец
20.	12	56,28	нефтепродуктопровод Калейкино-Нижнекамский НПЗ	Транснефть-Прикамье
21.	12	63,54	кабель связи ВОЛС	Транснефть-Прикамье
22.	14	70,03	Этиленопровод Нижнекамск-Уфа-Стерлитамак-Салават	УЭТП НКНХ
23.	14	86,1	Кабель связи этиленопровода	УЭТП НКНХ
24.	15	17,99	Кабель связи нефтепродуктопровода	АО ТАИФ-НК
25.	15	27,83	Нефтепродуктопровод НПЗ АО Таиф-Нк - ГПС Нижнекамск-2	АО ТАИФ-НК
26.	17	48,18	Водовод технической воды	АО Танеко
27.	17	50,96	Водовод технической воды	АО Танеко
28.	17	56,16	Кабель ВОЛС водопровода (АСУТП)	АО Танеко
29.	17	80,93	Кабель 10 кВ	НКЭС (Нижнекамские электросети),
30.	17	89,06	Кабель 110 кВ	АО ТАИФ-НК
31.	18	0,05	Водовод	НКЭС (Нижнекамские электросети),
32.	18	2,3	Водовод	НКЭС (Нижнекамские электросети),
33.	18	5,13	Кабель 220 В (ЭХЗ нефтепровода)	Транснефть-Прикамье
34.	35	32,66	Кабель связи	Владелец не установлен
35.	40	69,01	Кабель ЭХЗ нефтепродуктопровода	АО Транснефть-Прикамье
36.	40	74,1	Нефтепродуктопровод Нижнекамск-2 - Набережные Челны	АО Транснефть-Прикамье
37.	43	51,69	Кабель ВОЛС АСУТП	АО Танеко
38.	43	58,05	Газопровод	АО Танеко
39.	52	65,86	Водовод технической воды	-----
40.	52	70,73	Водовод технической воды	-----
41.	129	51,75	Кабель связи	ПАО Таттелеком Нижнекамский
42.	138	2,79	Кабель связи	Владелец не установлен
43.	138	10,64	Газопровод	ООО "Газпром трансгаз Казань"
44.	138	39,47	Кабель связи	Владелец не установлен
45.	240	42,13	Нефтепродуктопровод строящийся	ООО "Татнефть-Добыча"
46.	242	42,21	Кабель связи	ПАО «Мегафон»

Взам. инв. №

Подп. и дата

Инв. № подл.

Лист

21

НКНХ.5273-ППТ4.2

Изм. Кол.уч. Лист №док Подп. Дата

№ п/п	Пикет	Плюсовка, м	Наименование коммуникаций	Владелец
47.	248	7,6	Этиленопровод Нижнекамск-Казань	УЭТП НКНХ
48.	248	17,63	Кабель связи этиленопровода	УЭТП НКНХ
49.	248	90,17	Кабель связи	ПАО Мегафон
50.	249	58,07	Кабель связи	МТС
51.	250	22,05	Кабель связи	ПАО Таттелеком
52.	250	46,48	Кабель связи	ТатАИСнефть
53.	251	14,07	Кабель связи	Владелец не установлен
54.	251	25,46	Кабель связи	Владелец не установлен
55.	251	68,92	Кабель связи ОУП "Тонгузино-Кутлу-Букаш"	НКЭС (Нижнекамские электросети)
56.	251	74,56	Кабель связи ОУП "Тонгузино-Кутлу-Букаш"	НКЭС (Нижнекамские электросети)
57.	252	25,49	Кабель связи	Владелец не установлен
58.	252	49,38	Газопровод высокого давления	ООО "Газпром трансгаз Казань"
59.	252	68,66	Кабель связи	ПАО Таттелеком
60.	393	46,56	Нефтепродуктопровод	ОАО "Нократойл"
61.	402	25,3	Нефтепродуктопровод	ОАО "Нократойл"
62.	402	26,5	Водопровод	ОАО "Нократойл"
63.	427	66,86	Кабель связи	Владелец не установлен
64.	458	64,01	Газопровод	ООО "Газпром трансгаз Казань"
65.	459	29,88	Кабель связи	Владелец не установлен
66.	460	42,87	Газопровод высокого давления	ООО "Газпром трансгаз Казань"
67.	508	35,12	Водопровод орошения	ООО АПК "Продовольственная программа"
68.	518	62,02	Газопровод высокого давления	ООО "Газпром трансгаз Казань"
Участок этиленопровода «Нижнекамск - Казань» от р. Кама до а.д. Татарская Икшурма - Большой Арташ				
1.	642	31,33	Кабель связи недейств.	АО "Сетевая компания"
2.	642	34,79	Кабель связи недейств.	АО "Сетевая компания"
3.	645	88,61	Газопровод отвод к АГРС Камскому ЛПХ	ООО Газпромтрансгаз Казань
4.	773	98,24	Кабель ВОЛС	ПАО Таттелеком
5.	803	95,33	Газопровод	ООО Газпромтрансгаз Казань
6.	804	32,03	Кабель ВОЛС	ПАО Таттелеком

Взам. инв. №	
Подп. и дата	
Инв. № подл.	

							НКНХ.5273-ППТ4.2	Лист 22
Изм.	Кол.уч.	Лист	Недок	Подп.	Дата			

№ п/п	Пикет	Плюсовка, м	Наименование коммуникаций	Владелец
7.	891	58,64	Кабель ВОЛС	ПАО Таттелеком
8.	891	89,76	Газопровод	ООО Газпромтрансгаз Казань т.88556334604
9.	993	36,66	Газопровод	ООО Газпромтрансгаз Казань
10.	993	74,09	Кабель 10кВ	АО Аэросервис
11.	1012	3,72	Кабель ВОЛС	ПАО МТС
12.	1012	5,3	Кабель ВОЛС	ПАО Ростелеком
13.	1012	28,35	Кабель связи недейств.	ПАО Таттелеком

Участок этиленопровода «Нижнекамск - Казань»
от а.д. Татарская Икшурма - Большой Арташ до ж.д.

1.	1158	56,77	кабель связи Таттелеком	ПАО Таттелеком
2.	1314	58,78	газопровод	ООО "Газпромтрансгаз"
3.	1314	93,39	кабель Таттелеком	ПАО Таттелеком
4.	1323	9,66	кабель медный Таттелеком	ПАО Таттелеком
5.	1347	95,58	кабель Таттелеком	ПАО Таттелеком
6.	1353	13,14	кабель связи	ООО "Газпромтрансгаз"
7.	1353	22,65	газопровод	ООО "Газпромтрансгаз"
8.	1360	12,9	кабель МТС	ПАО МТС
9.	1469	93,67	газопровод	ООО "Газпромтрансгаз"
10.	1470	71,33	ВОЛС Таттелеком	ПАО Таттелеком
11.	1535	2,49	кабель медный Таттелеком	ПАО Таттелеком
12.	1587	25,31	кабель Таттелеком	ПАО Таттелеком
13.	1603	73,6	газопровод	ООО "Газпромтрансгаз"
14.	1675	38,96	ВОЛС Лазарево Ковали	Казанское районное нефтепроводное управление (КРНУ)
15.	1675	65,34	КЛС Лазарево -Клин	Казанское районное нефтепроводное управление (КРНУ)
16.	1675	76,8	Нефтепровод Холмогоры-Клин	Казанское районное нефтепроводное управление (КРНУ)

Участок магистрального этиленопровода «Нижнекамск - Казань» от ж.д.до Казанской КС

1.	1978	19,09	Распред. газопровод	Газпром-Трансгаз Казань
2.	1978	66,41	Кабельная линия связи МСС М5 ОК717 В.Гора-М9-Шапши	ПАО "Таттелеком"
3.	1985	83,22	ЗКП-1х4	Газпром-Трансгаз Казань
4.	1985	88,49	КЛС МГ Миннибаево-Казань	Газпром-Трансгаз Казань

Взам. инв. №
Подп. и дата
Инв. № подл.

Изм.						Кол.уч.						Лист						Недок						Подп.						Дата						Лист						23					
НКНХ.5273-ППТ4.2																																															

№ п/п	Пикет	Плюсовка, м	Наименование коммуникаций	Владелец
5.	1985	99,51	КЛС МГ "Пермь-Горкий-1"	Газпром-Трансгаз Казань
6.	1986	9,04	Подводящий газопровод-отвод к г.Казани, 16км	Газпром-Трансгаз Казань
7.	1986	18,37	ВОК-24-ВОЛС	Газпром-Трансгаз Казань
8.	1986	27,7	ЗКП-1х4х1.2-2нитки	Газпром-Трансгаз Казань
9.	1988	74,74	Кабельная линия связи	Газпром-Трансгаз Казань
10.	1992	89,56	Распред. газопровод	Газпром-Трансгаз Казань
11.	1997	71,53	Медный кабель связи	ПАО "Таттелеком"
12.	1998	45,66	Медный кабель связи	ПАО "Таттелеком"
13.	2000	21,34	кабель РЦС-4	РЦС-4
14.	2000	50,33	Кабель СЦБ	ШЧ-10
15.	2001	22,38	Зонавая ЛКСС ВОЛС Казань-Высокая Гора - Арск	ПАО "Мегафон"
16.	2007	30,71	Распред. газопровод	Газпром-Трансгаз Казань
17.	2037	33,99	Распред. газопровод	Газпром-Трансгаз Казань
18.	2113	90,01	Кабель связи на Садилово	ПАО "Таттелеком"
19.	2140	58,59	Кабельная линия связи ОК-737 Высокая Гора-Зеленодольск	ПАО "Таттелеком"
20.	2498	67,42	каб. освещения	ФКУ "Волго-Вятскуправтодор"
21.	2498	97,26	каб. освещения	ФКУ "Волго-Вятскуправтодор"
22.	2499	11,21	ВОЛС K746 KZN007R-KZN085M	ПАО "Ростелеком"
23.	2499	54,79	ВОЛС Залесный- Сорочьи Горы	ПАО Вымпелком.
24.	2499	85,7	газопровод ГРС-5 пос.Новониколаевка до АО КМПО	АО КМПО
25.	2499	93,6	КЛС ГРС-5 пос.Новониколаевка до АО КМПО	АО КМПО
26.	2499	98,54	Распред. газопровод ГРС-5 Казань на ГРП Озерный	ЭПУ Казаньгоргаз
27.	2500	31,61	Магистральный газопровод Казань - Йошкар-Ола	Газпром-Трансгаз Казань
28.	2502	40,45	кабель связи	Газпром-Трансгаз Казань
29.	2502	99,59	технол.перемычка Газопровод-отвод к ГРС-2 - Газопровод-отвод к ГРС-5	Газпром-Трансгаз Казань

Взам. инв. №

Подп. и дата

Инв. № подл.

НКНХ.5273-ППТ4.2

Лист

24

**ПРИЛОЖЕНИЕ Г – ВЕДОМОСТЬ ПЕРЕСЕКАЕМЫХ НАЗЕМНЫХ КОММУНИКАЦИЙ
ОСНОВНОЙ НИТКОЙ ЭТИЛЕНОВОДА (НА 5 ЛИСТАХ)**

№ п/п	Пикет	Плюсовка, м	Наименование линии, напряжение	Владелец
Участок этиленовода «Нижекамск - Казань» от Нижекамской КС до р. Кама				
1.	0	30,89	ВЛ 0.4кВ	УЭТП НКНХ
2.	9	34,03	ВЛ 110 кВ Жарков -ГПП 10	ПАО Нижекамскнефтехим
3.	9	48,74	ВЛ 10 кВ РП Жарков -РП 01	ПАО Нижекамскнефтехим
4.	9	64,12	ВЛ 110 кВ Жарков-ГПП 3,4,5, Жарков – ГПП 6,7	ПАО Нижекамскнефтехим
5.	9	94,08	ВЛ 110 кВ Нижекамская - Жарков I цепь, II цепь	ПАО Нижекамскнефтехим
6.	10	24,53	ВЛ 110 кВ Жарков – ГПП 1,2,9	ПАО Нижекамскнефтехим
7.	12	73,41	ВЛ 6(10) кВ	АО ТАИФ-НК
8.	12	81,48	ВЛ 6(10) кВ	АО ТАИФ-НК
9.	13	20,37	ВЛ 110 кВ ПС Нижекамская – ГПП 1, цепь 1, ПС Нижекамская - ЗТУ, цепь 1	ООО "Татнефть-энергосбыт"
10.	13	47,33	ВЛ 110 кВ Нижекамская – Жарков, III цепь, IV цепь	ПАО Нижекамскнефтехим
11.	13	81,77	ВЛ 110 кВ, ОАО "НКШ" - ОАО "НКТУ" 1 цепь	АО Нинекамстехуглерод
12.	14	36,66	ВЛ 220 кВ Нижекамская – Заводская	НКЭС (Нижекамские электросети)
13.	14	66,02	ВЛ 220 кВ ЗГРЭС – Нижекамская 2ц, ЗГРЭС-Нижекамская 1ц	НКЭС (Нижекамские электросети)
14.	15	98,46	ВЛ 220 кВ Нижекамская – Тойма-2	НКЭС (Нижекамские электросети)
15.	17	51,35	ВЛ 220 кВ Нижекамская – Бегишево 2, Нижекамская - Букаш	НКЭС (Нижекамские электросети)
16.	18	18,68	ВЛ 220 кВ Нижекамская – Бегишево 1	НКЭС (Нижекамские электросети)
17.	18	42,61	ВЛ 220 кВ Щелоков - Танеко	ООО "Татнефть-энергосбыт"
18.	18	77,29	ВЛ 220 кВ Заводская - Танеко	ООО "Татнефть-энергосбыт"
19.	19	69,57	ВЛ 6 кВ Фидер "Калейкино НПЗ"	Транснефть-Прикамье
20.	34	71,9	ВЛ 10 кВ ф.1. ПС "Нижекамская"	НКЭС (Нижекамские электросети)

Взам. инв. №	
Подп. и дата	
Инв. № подл.	

Изм.	Кол.уч.	Лист	№ док	Подп.	Дата	НКНХ.5273-ППТ4.2	Лист 26
------	---------	------	-------	-------	------	-------------------------	------------

№ п/п	Пикет	Плюсовка, м	Наименование линии, напряжение	Владелец
21.	34	84,69	ВЛ 10 кВ ф.18 ПС Нижнекамская	НКЭС (Нижнекамские электросети)
22.	35	11,14	ВЛ 110 кВ ЗаинскаяГРЭС - Танеко	ООО "Татнефть-энергосбыт"
23.	40	82,73	ВЛ 6 кВ Нижнекамск-2 - Набережные челны	АО Транснефть-Прикамье
24.	52	75,12	ВЛ 10 кВ ф.11 ПС "Нижнекамская"	НКЭС (Нижнекамские электросети)
25.	54	63,02	ВЛ 220 кВ Узловая - Танеко	ООО "Татнефть-энергосбыт"
26.	55	11,96	ВЛ 220 кВ Бегишево - Танеко	НКЭС (Нижнекамские электросети)
27.	116	72,17	ВЛ 10 кВ Ф.5 ПС Бройлерная отп. На КТП 1158	НКЭС (Нижнекамские электросети)
28.	138	20,99	ВЛ 10 кВ ф.5 ПС Бройлерная	НКЭС (Нижнекамские электросети)
29.	141	45,46	ВЛ 220 кВ Нижнекамск - Чистополь	НКЭС (Нижнекамские электросети)
30.	150	4,57	ВЛ 10 кВ ф.6. ПС Бройлерная	НКЭС (Нижнекамские электросети)
31.	222	41,86	ВЛ 220 кВ Нижнекамск - Чистополь	НКЭС (Нижнекамские электросети)
32.	232	71,82	ВЛ 10 кВ ф.5 ПС Красная Кадка	НКЭС (Нижнекамские электросети)
33.	252	74,92	ВЛ 220 кВ Нижнекамск - Чистополь 220	Чистопольские электрические сети
34.	255	7,84	ВЛ 500 кВ ЗайГРЭС - Киндери	АО "Сетевая компания"
35.	255	45,51	ВЛ 10 кВ ф.8 ПС Смыловка - отп.на КТП 365	НКЭС (Нижнекамские электросети)
36.	256	88,01	ВЛ 110 кВ Нижнекамская - Атомстрой 1,2 цепь	НКЭС (Нижнекамские электросети)
37.	257	9,35	ВЛ 10 кВ ф.8 ПС Смыловка	НКЭС (Нижнекамские электросети)
38.	261	88,24	ВЛ 220кВ Нижнекамская- К.Букаш	НКЭС (Нижнекамские электросети)
39.	265	11,29	ВЛ 10 кВ ф.8 ПС Смыловка	НКЭС (Нижнекамские электросети)
40.	288	53,6	ВЛ 10 кВ ф.8 ПС Смыловка, магистраль от 2РМ от КТП192	НКЭС (Нижнекамские электросети)
41.	370	87,14	ВЛ 220 кВ Букаш - Нижнекамская	НКЭС (Нижнекамские электросети)
42.	371	58,74	ВЛ 500 кВ ЗайГРЭС - Киндери	АО "Сетевая компания"

Взам. инв. №

Подп. и дата

Инв. № подл.

Лист

27

НКНХ.5273-ППТ4.2

Изм. Кол.уч. Лист Недок Подп. Дата

№ п/п	Пикет	Плюсовка, м	Наименование линии, напряжение	Владелец
43.	392	74,71	ВЛ 6 кВ ф.7 ПС Смыловка	ОАО "Нократойл"
44.	402	57,95	ВЛ 6 кВ ф.7 ПС Смыловка	ОАО "Нократойл"
45.	427	72,87	ВЛ 10 кВ ф.02 ПС 110 кВ Секинесь	Елабужские электросети
46.	431	77,81	ВЛ 500 кВ ЗайГРЭС - Киндери	АО "Сетевая компания"
47.	432	63,8	ВЛ 220 кВ Букаш - Нижнекамская	НКЭС (Нижнекамские электросети)
48.	527	30,9	ВЛ 220 кВ Букаш - Нижнекамская	НКЭС (Нижнекамские электросети)
49.	562	91,82	ВЛ 220 кВ Щелоков - Центральная, 1,2 цепь	Елабужские электросети
50.	568	86,54	ВЛ 110 кВ Кирмени - Мамадыш	Елабужские электросети
51.	580	39,67	ВЛ 10 кВ ф.69-07 ПС Мамадыш	Елабужские электросети
52.	583	3,68	ВЛ 10 кВ ф.7. ПС Мамадыш	Елабужские электросети
Участок этиленопровода «Нижнекамск - Казань» от р. Кама до а.д. Татарская Икшурма - Большой Арташ				
1.	640	70,82	ВЛ 10кВ ф23 пс.Мамадыш	АО "Сетевая компания"
2.	872	1,1	ВЛ 10кВ ф04 пс Кулуци	АО "Сетевая компания"
3.	1006	8,62	ВЛ 110кВ К.Букаш-Нарты	АО "Сетевая компания"
4.	1006	29,43	ВЛ 220кВ К.Букаш-Вят.Поляны	ПАО "ФСК ЕЭС"
5.	1006	59,39	ВЛ 10кВ ф05 пс.Ишкеево	АО "Сетевая компания"
6.	1026	50,54	ВЛ 500кВ ЗайГРЭС-Киндери	АО "Сетевая компания"
Участок этиленопровода «Нижнекамск - Казань» от а.д. Татарская Икшурма - Большой Арташ до ж.д.				
1.	1074	32,18	ВЛ 10кВ 3пр. Ф-1 п/с Икшурма	АО "Сетевая компания"
2.	1159	35,14	ПС Сабы, 10кВ	
3.	1290	86,56	"К.Букаш-Сабы", 110кВ	
4.	1291	38,38	"Баландыш-Сабы", 110кВ	
5.	1314	72,65	ПС Сабы, 10кВ	
6.	1471	20,35	ПС Тюлячи, 10кВ	
7.	1472	20,42	ПС Тюлячи, 10кВ	
8.	1604	37,5	ПС Тюлячи, 10кВ	
9.	1675	85,42	"Холмогоры-Клин", 10кВ	АО "Транснефть-Прикамье"
Участок магистрального этиленопровода «Нижнекамск - Казань» от ж.д.до Казанской КС				

Взам. инв. №	
Подп. и дата	
Инв. № подл.	

							НКНХ.5273-ППТ4.2	Лист 28
Изм.	Кол.уч.	Лист	Недок	Подп.	Дата			

№ п/п	Пикет	Плюсовка, м	Наименование линии, напряжение	Владелец
1.	1917	51	ВЛ 6 кВ ф.13 ПС Чепчуги. Отп. На СТП-33023	АО "Сетевая компания"
2.	1958	21,66	ВЛ10кВ ф.01 ПС Чепчуги	АО "Сетевая компания"
3.	1959	6,72	ВКЛ 10 кВ ф.2 ПС Чепчуги	АО "Сетевая компания"
4.	1971	11,65	ВЛ 10 кВ ф.3 ПС Чепчуги	АО "Сетевая компания"
5.	1978	99,84	ВЛ 10 кВ ф.3 ПС Чепчуги	АО "Сетевая компания"
6.	1991	09,58-14,80	ВЛ110кВ Киндери-Арск	АО "Сетевая компания"
7.	1992	60,69-66,11	ВЛ 110кВ Киндери-Куркачи	АО "Сетевая компания"
8.	1997	25,43	ВЛ 10кВ Ф01 ПС Чепчуги	АО "Сетевая компания"
9.	2000	31,85	ВЛ0.4кВ	ЭЧК-35 Арск
10.	2000	35,69	Контактная сеть	ЭЧК-35 Арск
11.	2000	40,15	Контактная сеть	ЭЧК-35 Арск
12.	2000	43,39	ВЛ 6кВ	ЭЧК-35 Арск
13.	2000	68,34	ВЛ 6кВ Автоблокировка	ЭЧК-35 Арск
14.	2001	47,48	ВЛ 10кВ Ф11 ПС Чепчуги	АО "Сетевая компания"
15.	2007	3,81	ВЛ 10кВ Ф11 ПС Чепчуги Отп. На ТП-3018	АО "Сетевая компания"
16.	2010	16,41-42,43	ВЛ 500кВ ПС "Помары" - ПС "Киндери"	ПАО Россети
17.	2033	66,50-91,69	ВЛ 500кВ ПС "Помары" - ПС "Киндери"	ПАО Россети
18.	2036	79,86	ВЛ 10 кВ ф.05 ПС Бирюли	АО "Сетевая компания"
19.	2084	54,51-75,78	ВЛ 500кВ ПС "Помары" - ПС "Киндери"	ПАО Россети
20.	2113	73,23	ВЛ 10кВ Ф6 ПС "Усады"	АО "Сетевая компания"
21.	2138	39,32	ВЛ 35кВ Бирюли - Дубъязы	АО "Сетевая компания"
22.	2140	24,35	ВЛ 10 кВ ф.6 ПС Дубъязы	АО "Сетевая компания"
23.	2140	38,41	ВЛ 10кВ ф.6 ПС Усады	АО "Сетевая компания"
24.	2186	25,37	ВЛ 10кВ Ф.14 ПС Усады, отпайка на СТП-33167	АО "Сетевая компания"
25.	2215	68,5	ВЛ 110кВ Киндери - Дубъязы	АО "Сетевая компания"
26.	2225	47,47	Анодная линия 0.4кВ от УКС-70	Шеморданское ЛПУМГ

Взам. инв. №

Подп. и дата

Инв. № подл.

Лист

29

НКНХ.5273-ППТ4.2

Изм. Кол.уч. Лист Недок Подп. Дата

№ п/п	Пикет	Плюсовка, м	Наименование линии, напряжение	Владелец
27.	2346	95,58	Анодная линия	Волжское ЛПУМГ
28.	2352	46,51	ВЛ10кВ ф.17 ПС Б.Ключи	АО "Сетевая компания"
29.	2353	23,89	ВЛ35кВ Макаровка - Большие Ключи	АО "Сетевая компания"
30.	2361	96,42	ВЛ10кВ ф.17 ПС Б.Ключи	АО "Сетевая компания"
31.	2492	21,97-29,47	ВЛ220кВ ТЭЦ-3 - Зеленодольская 2 цепь	АО "Сетевая компания"
32.	2492	46,24-61,24	ВЛ220кВ ТЭЦ-3 - Зеленодольская 1 цепь	АО "Сетевая компания"
33.	2499	82,45	ВЛЗ 10кВ г/п Миннибаево- Казань	ЭПУ "Казаньгоргаз"

Инв. № подл.	Подп. и дата	Взам. инв. №							Лист
			НКНХ.5273-ППТ4.2						30
Изм.	Кол.уч.	Лист	Недок	Подп.	Дата				

**ПРИЛОЖЕНИЕ Д – ВЕДОМОСТЬ ПЕРЕСЕКАЕМЫХ ВОДОТОКОВ ОСНОВНОЙ
НИТКОЙ ЭТИЛЕНОВОДА (НА 5 ЛИСТАХ)**

№	Наименование водотока	ПК	Левый берег, ПК	Правый берег, ПК	Отметка дна, м
Участок этиленовода «Нижекамск - Казань» от Нижекамской КС до р. Кама					
1.	ручей прсх.1	4+51,12	-	-	157,9
2.	ручей прсх.2	8+34,69	-	-	157,5
3.	ручей прсх.3	10+38,53	-	-	157,76
4.	р.Иныш	45+86,05	45+83,99	45+88,06	141
5.	ручей прсх.4	47+0,71	-	-	142,18
6.	ручей прсх.5	49+13,29	-	-	152,46
7.	ручей прсх.6	76+70,93	-	-	166,2
8.	ручей прсх.7	81+98,75	-	-	157,75
9.	ручей б/н1	97+41,73	97+40,99	97+42,48	108,89
10.	р.Аланка	118+56,93	118+55,27	118+58,64	80,5
11.	Река Степной Зай	189+6,31	188+88,08	189+60,23	49,58
12.	р.Прось	306+50,02	306+15,98	307+1,88	47,29
13.	озеро б/н1	346+41,26	346+69,72	346+11,47	53,98
14.	р.Прось (протока)	353+24,28	353+41,44	352+98,10	52,12
15.	Старица б/н1	391+46,57	-	-	55,09
16.	оз. Уналик	394+71,67	394+1,17	395+46,00	50,58
17.	оз. Медведкино	397+13,58	396+58,11	397+68,69	51,51
18.	оз. Долгое	401+23,09	400+56,91	401+85,55	50,74
19.	озеро б/н2	402+91,82	402+76,97	403+12,35	52,18
20.	озеро б/н2	403+99,22	403+75,30	404+17,58	52,9
21.	оз.Плоское	405+23,29	405+2,13	405+37,30	52,51
22.	Старица б/н2	407+5,33	-	-	52,39
23.	оз.Островное	411+29,79	411+10,17	411+52,34	52,52
24.	оз.Островное	412+35,88	412+3,19	412+77,09	51,23
25.	р.Кама	418+78,97	416+2,78	420+96,50	23,62
26.	ручей прсх.8	437+27,55	-	-	101,59
27.	ручей прсх.9	440+63,85	-	-	102,43
28.	ручей прсх.10 (Овраг Степана Разина)	442+25,73	-	-	102,07
29.	ручей прсх.11	443+62,43	-	-	116,78
30.	ручей прсх.12	465+10,22	-	-	151,58
31.	ручей прсх.13 (Овраг Граханский)	485+93,53	-	-	167,57
32.	ручей прсх.14 (Овраг Грязнуха)	497+67,05	-	-	173,08

Взам. инв. №

Подп. и дата

Инв. № подл.

Лист

31

НКНХ.5273-ППТ4.2

Изм. Кол.уч. Лист Недок Подп. Дата

№	Наименование водотока	ПК	Левый берег, ПК	Правый берег, ПК	Отметка дна, м
33.	ручей прсх.15	514+85,53	-	-	148,09
34.	ручей прсх.16 (Овраг Кривуха)	516+36,55	-	-	141,3
35.	ручей прсх.17	521+68,32	-	-	168,5
36.	р.Пакшинка	548+73,62	548+71,73	548+75,84	89,98
37.	ручей прсх.18 (Овраг Ломовка)	575+7,47	-	-	156,71
38.	ручей прсх.19	580+95,74	-	-	175,14
39.	ручей прсх.20	590+92,07	-	-	145,1
40.	р.Муткуш	591+21,19	591+19,65	591+22,73	143,97
41.	ручей прсх.21	593+69,66	-	-	155,57
Участок этиленопровода «Нижекамск - Казань» от р. Кама до а.д. Татарская Икшурма - Большой Арташ					
1.	ручей прсх.22	623+2,64	623+2,19	623+3,12	158,02
2.	ручей прсх.22	623+8,31	623+6,87	623+10,40	158
3.	ручей прсх.22	623+13,08	623+10,99	623+14,60	158,01
4.	р.Обзяк	630+39,90	630+38,03	630+41,73	122,44
5.	ручей прсх.23	707+48,94	-	-	185,38
6.	ручей прсх.24	733+26,70	-	-	177,07
7.	ручей прсх.25	736+16,53	-	-	163,04
8.	ручей прсх.26	747+78,57	-	-	192,34
9.	ручей прсх.27	768+6,25	-	-	187,16
10.	р. Савруш	769+45,30	769+43,02	769+47,28	186,32
11.	р.Суелга	793+21,62	793+21,22	793+22,11	165,19
12.	р.Кирмянка	817+42,17	817+41,94	817+42,37	178,29
13.	ручей прсх.28	864+69,32	-	-	152,73
14.	р.Сунь	873+36,49	873+35,32	873+37,51	104,1
15.	ручей прсх.29	880+39,55	-	-	143,22
16.	ручей прсх.30	886+38,82	-	-	143,21
17.	ручей прсх.31	889+66,27	-	-	151,95
18.	ручей прсх.32	900+88,18	-	-	172,5
19.	ручей прсх.32	900+92,12	-	-	172,63
20.	ручей прсх.33	907+35,95	-	-	175,67
21.	ручей прсх.34	925+51,30	-	-	189,88
22.	ручей прсх.35	946+24,40	946+24,12	946+24,70	129,75
23.	ручей прсх.36	946+65,01	946+64,67	946+65,32	127,98
24.	р.Субаш	963+63,20	963+57,61	963+68,95	121,2
25.	ручей прсх.37	998+86,85	998+86,38	998+87,33	149,66

Взам. инв. №

Подп. и Дата

Инв. № подл.

Лист

32

НКНХ.5273-ППТ4.2

Изм. Кол.уч. Лист Недок Подп. Дата

№	Наименование водотока	ПК	Левый берег, ПК	Правый берег, ПК	Отметка дна, м
26.	р.Шия	1000+50,38	1000+49,76	1000+51,02	146,6
27.	ручей прсх.38	1034+30,90	-	-	187,6
Участок этиленопровода «Нижекамск - Казань» от а.д. Татарская Икшурма - Большой Арташ до ж.д.					
1.	ручей прсх.39	1040 + 37,77	-	-	181,14
2.	ручей прсх.40 (Овраг Самарин)	1042 + 15,75	1042 + 15,25	1042 + 16,25	176,42
3.	ручей прсх.41 (Овраг Сухой)	1061 + 60,07	1061 + 59,56	1061 + 60,57	188,09
4.	р. Нысе	1076 + 61,10	1076 + 59,99	1076 + 62,28	145,17
5.	ручей прсх.42	1152 + 97,73	-	-	108,27
6.	ручей прсх.42	1154 + 27,54	-	-	107,52
7.	р.Меша (Бол.Меша)	1155 + 19,45	1155 + 12,95	1155 + 25,95	103,42
8.	ручей прсх.44	1171 + 50,71			137,82
9.	ручей б/н2	1171 + 80,57	1171 + 79,79	1171 + 81,32	136,98
10.	ручей прсх.45	1194 + 40,60	-	-	169,51
11.	ручей б/н3	1234 + 95,62	1234 + 94,32	1234 + 97,15	119,55
12.	ручей прсх.46	1289 + 20,47	-	-	133,76
13.	р.Казкаш	1295 + 72,64	1295 + 69,68	1295 + 75,41	92,95
14.	р.Сабы	1321 + 3,55	1321 + 1,07	1321 + 5,88	102,93
15.	р.Малая Меша	1428 + 80,78	1428 + 77,08	1428 + 84,69	82
16.	протока Малая Меша	1431 + 98,84	1431 + 91,45	1432 + 7,10	85,28
17.	р.Макса	1462 + 44,04	1462 + 39,18	1462 + 48,62	86,98
18.	ручей прсх.47	1472 + 91,56	1472 + 80,67	1472 + 96,28	105,22
19.	р.Тямтибаш	1536 + 41,98	1536 + 40,50	1536 + 43,14	112,6
20.	ручей Метескибаш	1595 + 4,67	1594 + 96,77	1595 + 17,92	137,2

Взам. инв. №

Подп. и дата

Инв. № подл.

Лист

33

НКНХ.5273-ППТ4.2

Изм. Кол.уч. Лист Недок Подп. Дата

№	Наименование водотока	ПК	Левый берег, ПК	Правый берег, ПК	Отметка дна, м
21.	ручей прсх.48	1604 + 64,74	-	-	158,38
22.	ручей прсх.49	1622 + 55,55	1622 + 52,85	1622 + 59,24	155,01
23.	р.Атау	1627 + 20,93	1627 + 19,92	1627 + 22,01	155,79
24.	ручей прсх.50 (Овраг Каменный)	1675 + 84,40	-	-	156,6
25.	р.Нурминка	1696 + 64,19	1696 + 60,14	1696 + 67,66	83,88
26.	р.Нурминка (протока)	1698 + 5,01	1698 + 3,67	1698 + 6,14	87,64
27.	р.Щира	1747 + 83,15	1747 + 78,77	1747 + 84,92	106,37
28.	ручей прсх.51	1786 + 18,66	-	-	173,26
29.	р.Инка	1803 + 41,25	1803 + 36,67	1803 + 46,28	104,06
30.	ручей прсх.52	1821 + 62,13	-	-	143,04
31.	ручей прсх.53	1827 + 26,15	-	-	157,17
32.	ручей прсх.54	1833 + 2,00	1832 + 97,84	1833 + 6,05	146,63
33.	ручей прсх.55	1851 + 41,41	-	-	157,86
34.	ручей прсх.56	1860 + 10,01	-	-	167,22
Участок магистрального этиленопровода «Нижекамск - Казань» от ж.д.до Казанской КС					
1.	ручей прсх. 57	1915 + 59,65	-	-	142,99
2.	ручей прсх.58	1927 + 39,80	-	-	140,2
3.	ручей бн 5	1942 + 73,21	1942 + 72,80	1942 + 73,58	115,5
4.	руч.Сидоровский	1952 + 35,56	1952 + 34,58	1952 + 36,56	109,8
5.	р.Новый Ключ	1971 + 43,23	1971 + 41,98	1971 + 44,38	94,2
6.	р.Казанка	2017+11,11	2017 + 6,35	2017 + 15,88	65,07
7.	р.Шимяковка	2041+86,19	2041 + 82,92	2041 + 89,46	70,41
8.	р.Шимяковка (протока)	2042 + 64,20	2042 + 56,93	2042 + 69,93	72,02

Взам. инв. №

Подп. и дата

Инв. № подл.

Лист

34

НКНХ.5273-ППТ4.2

Изм. Кол.уч. Лист Недок Подп. Дата

№	Наименование водотока	ПК	Левый берег, ПК	Правый берег, ПК	Отметка дна, м
9.	р.Шимяковка (протока)	2043 + 44,72	2043 + 33,73	2043 + 52,04	72,04
10.	р.Шимяковка (протока)	2043 + 98,85	2043 + 92,46	2044 + 4,65	72,14
11.	р.Сула	2143+56,41	2143 + 53,66	2143 + 60,00	66,84
12.	ручей прсх.59 (Овраг Ортюшкин)	2168+48,24	-	-	109,37
13.	ручей прсх.60	2171+44,45	-	-	108,99
14.	ручей прсх.61	2173+74,08	-	-	109,63
15.	ручей прсх.62	2175+72,39	-	-	105,93
16.	р.Потурка	2176 + 39,07	2176 + 36,68	2176 + 41,44	93,69
17.	р.Потурка	2184+54,04	2184 + 50,82	2184 + 57,38	98,47
18.	ручей прсх.63	2185+76,22	-	-	105,9
19.	ручей прсх.64	2236+19,26	-	-	153,79
20.	ручей прсх.66	2269+27,59	-	-	166
21.	ручей бн 6	2274+10,25	2274 + 6,91	2274 + 14,31	132,6
22.	р.Солонка	2310 + 22,51	2310 + 21,15	2310 + 23,87	96,8
23.	ручей прсх.67	2313+44,14	-	-	121,67
24.	ручей прсх.68	2317+84,33	-	-	141,18
25.	ручей прсх.69	2334 + 21,75	2334 + 21,34	2334 + 22,04	104,3
26.	р.Сумка	2378 + 50,32	2378 + 49,33	2378 + 51,31	126,7
27.	ручей прсх.73 Овраг Вершина Бобильская	2508 + 51,22	2508 + 49,61	2508 + 52,91	82,8

Взам. инв. №

Подп. и дата

Инв. № подл.

Лист

35

НКНХ.5273-ППТ4.2

Изм. Кол.уч. Лист Недок Подп. Дата

